




## 12. apakšstacija ( TP-0123 )

Bukultu iela 5 Kadastra nr. 0100 014 0124

|                                                                                   |                        |                       |
|-----------------------------------------------------------------------------------|------------------------|-----------------------|
| —                                                                                 | Zemesgabala teritorija | 1334 m <sup>2</sup>   |
| —                                                                                 | Apbūve                 | 315,3 m <sup>2</sup>  |
|                                                                                   | Brīvā teritorija       | 1018,7 m <sup>2</sup> |
| —                                                                                 | Apkopjamā platība      | 969 m <sup>2</sup>    |
|  | Zālājs                 | 800,7 m <sup>2</sup>  |
|  | Asfalta/bruģa segums   | 218 m <sup>2</sup>    |
|  | Ielas teritorija       | 448 m <sup>2</sup>    |

M 1:500

